

## 三遠南信地域の人口に関するデータ

去る平成29年2月15日(水)、三遠南信地域連携ビジョン推進会議(SENA)主催による「第24回 三遠南信サミット2017 in 南信州」が、飯田文化会館、シルクホテルを会場に開催された。

今回の「第24回 三遠南信サミット2017 in 南信州」は、「“みち”がはぐくむ三遠南信の未来」をテーマに、三遠南信地域の35市町村の首長、49商工会議所・商工会の会頭及び会長、国会議員、県議会議員、市町村議会議員、国・県関係者、一般参加者などが参加して、全体会、分科会が開催され、弊庫理事長 森山和幸もトークセッションにおいて発言した。

本誌ではこれに因んで、三遠南信地域の人口に関する基礎データを掲載する。

### 1. 三遠南信地域の人口規模

平成27年国勢調査によると、三遠南信地域各市町村の人口は右表の通り。

これを合わせた人口規模は2,344,399人で、京都府に次ぎ、宮城県の人口を凌ぐ人口規模を有していることとなる。

南信州地域		遠州地域		東三河地域	
飯田市	101,581	浜松市	797,980	豊橋市	374,765
駒ヶ根市	32,759	磐田市	167,210	豊川市	182,436
飯島町	9,530	掛川市	114,602	蒲郡市	81,100
中川村	4,850	袋井市	85,789	新城市	47,133
宮田村	8,821	湖西市	59,789	田原市	62,364
松川町	13,167	御前崎市	32,578	設楽町	5,074
高森町	13,080	菊川市	46,763	東栄町	3,446
阿南町	4,962	牧之原市	45,547	豊根村	1,135
阿智村	6,538	森町	18,528		
平谷村	484				
根羽村	970				
下條村	3,851				
売木村	575				
天龍村	1,365				
泰阜村	1,702				
喬木村	6,310				
豊丘村	6,592				
大鹿村	1,023				
計	218,160	計	1,368,786	計	757,453

(資料：総務省「平成27年国勢調査」)

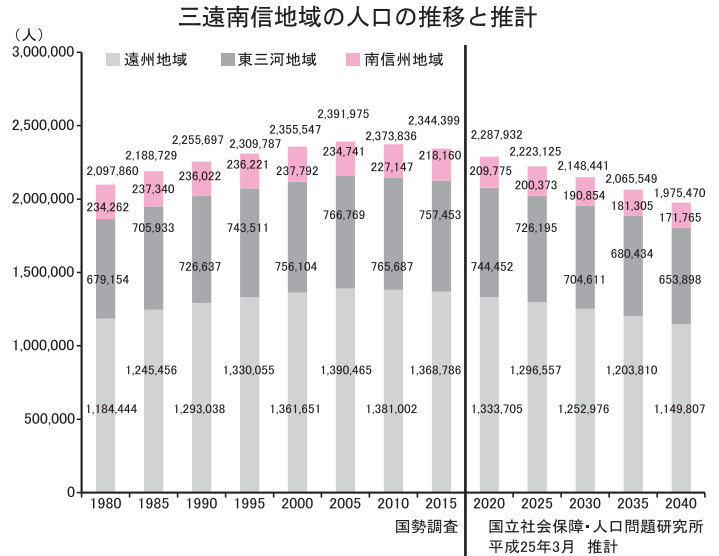
順位	都道府県、地域名	人口(人)	占有率(%)	順位	都道府県、地域名	人口(人)	占有率(%)
1	東京都	13,515,271	10.6%	24	鹿児島県	1,648,177	1.3%
2	神奈川県	9,126,214	7.2%	25	沖縄県	1,433,566	1.1%
3	大阪府	8,839,469	7.0%	26	滋賀県	1,412,916	1.1%
4	愛知県	7,483,128	5.9%	27	山口県	1,404,729	1.1%
5	埼玉県	7,266,534	5.7%	28	愛媛県	1,385,262	1.1%
6	千葉県	6,222,666	4.9%	29	長崎県	1,377,187	1.1%
7	兵庫県	5,534,800	4.4%	30	奈良県	1,364,316	1.1%
8	北海道	5,381,733	4.2%	31	青森県	1,308,265	1.0%
9	福岡県	5,101,556	4.0%	32	岩手県	1,279,594	1.0%
10	静岡県	3,700,305	2.9%	33	大分県	1,166,338	0.9%
11	茨城県	2,916,976	2.3%	34	石川県	1,154,008	0.9%
12	広島県	2,843,990	2.2%	35	山形県	1,123,891	0.9%
13	京都府	2,610,353	2.1%	36	宮崎県	1,104,069	0.9%
	三遠南信地域	2,344,399	1.8%	37	富山県	1,066,328	0.8%
14	宮城県	2,333,899	1.8%	38	秋田県	1,023,119	0.8%
15	新潟県	2,304,264	1.8%	39	香川県	976,263	0.8%
16	長野県	2,098,804	1.7%	40	和歌山県	963,579	0.8%
17	岐阜県	2,031,903	1.6%	41	山梨県	834,930	0.7%
18	栃木県	1,974,255	1.6%	42	佐賀県	832,832	0.7%
19	群馬県	1,973,115	1.6%	43	福井県	786,740	0.6%
20	岡山県	1,921,525	1.5%	44	徳島県	755,733	0.6%
21	福島県	1,914,039	1.5%	45	高知県	728,276	0.6%
22	三重県	1,815,865	1.4%	46	島根県	694,352	0.5%
23	熊本県	1,786,170	1.4%	47	鳥取県	573,441	0.5%

(資料：総務省「平成27年国勢調査」)

## 2. 三遠南信地域の人口の推移と推計

国勢調査による三遠南信地域の総人口は、2005年の2,391,975人をピークに2015年まで減少している。

国立社会保障・人口問題研究所平成25年3月推計による2040年の三遠南信地域の推計総人口は、1,975,470人で、2005年の約83%の水準となる。

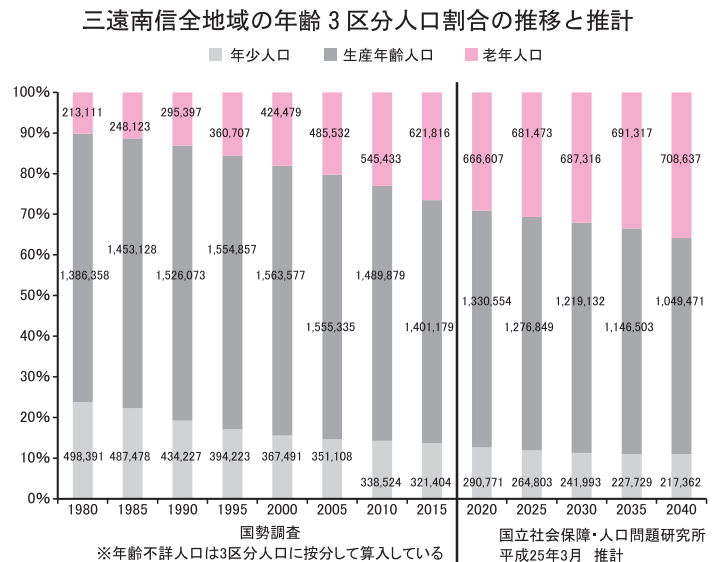


(資料：「リーサス」、総務省「平成27年国勢調査」)

## 3. 三遠南信全地域の、年齢3区分人口割合の推移と推計

平成27年国勢調査による、三遠南信地域全市町村の年齢3区分人口は、年少人口321,404人、生産年齢人口1,401,179人、老年人口621,816人だった。

国立社会保障・人口問題研究所平成25年3月推計による2040年の三遠南信地域全市町村の年齢3区分人口は、年少人口217,362人、生産年齢人口1,049,471人、老年人口708,637人となっている。

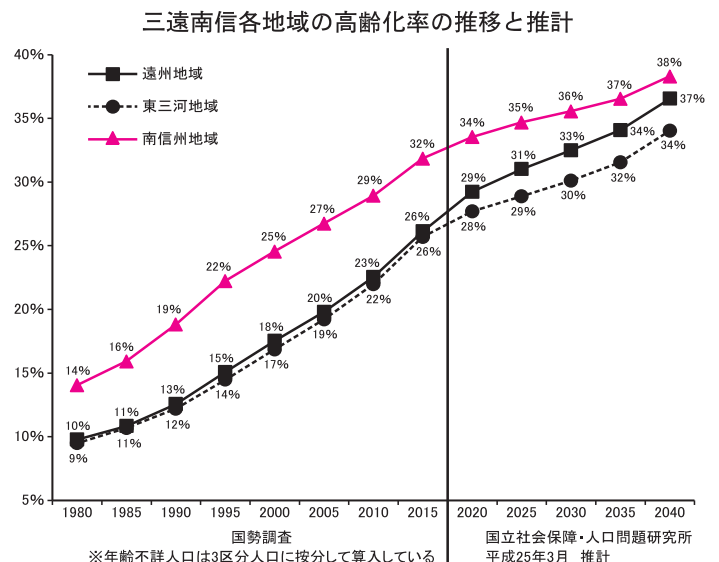


(資料：「リーサス」、総務省「平成27年国勢調査」)

## 4. 三遠南信各地域の高齢化率の推移と推計

平成27年国勢調査による、三遠南信各地域の高齢化率(65歳以上の老年人口が総人口に占める割合)は、南信州地域で32%、遠州地域、東三河地域で26%だった。

国立社会保障・人口問題研究所平成25年3月推計による2040年の三遠南信各地域の高齢化率は、南信州地域で38%、遠州地域で37%、東三河地域で34%となっている。



(資料：「リーサス」、総務省「平成27年国勢調査」)